

Besprekingsverslag

Ateliersessie Mobiliteit Spoorzone Bilthoven 10-10-2023

Bijlage: Overzicht mogelijke oplossingen

Mogelijke oplossing	Oplossing voor
Tunnel Berlagelaan – Melkweg (bestaande fietstunnel) ook voor auto	Ontlast Leyenseweg
Eénrichting voor de fietsers op de rotondes	Verkeersveiligheid
Auto-te-gast inrichting	Verkeersveiligheid
Voetgangersbrug of -tunnel voor verbinding station – bushalte 77 (noordzijde)	Afwikkeling op de rotonde
Vrijliggend fietspad Jan Steenlaan, onteigening tuinen	Veiligheid voor fietsers
Emmaplein afsluiten	Onveiligheid voor fietsers
Autoverkeer naast fiets door tunnel (zoals in Zeist)	Onlogische route
Fiets Rembrandtlaan omleggen	Verkeersonveiligheid
Andere bereikbaarheid scholen via Eijckesteinselaan plus verhardende verbinding tussen einde van de weg bij kerkhof en scholen	Verkeersdrukke en - onveiligheid
Scholen verplaatsen	Verkeersveiligheid
Betere locatie Kiss + Ride	Ligt nu onlogisch en niet goed bereikbaar vanuit noorden
P+R zuidzijde	Omrijden vanuit het zuiden
Busstation zuidkant station	Betere ligging


Sweco

Jeroen Quee
 Adviseur Mobiliteit
 jeroen.quee@sweco.nl
 M +31 6 21813956


Postbus 203
 NL 3730 AE De Bilt
 Netherlands
 T +31 (0) 88 811 6600
 www.sweco.nl

Sweco Nederland B.V.
 Handelsregister 30129769
 Statutair gevestigd te De Bilt


Langzaam verkeerstunnel onder spoor tussen Rembrandtlaan - Spoorlaan	Kortere loopafstand
Rustpunt in looproute naar busstation vanuit De Leyen zuid / Spoorlaan	Bereikbaarheid te voet
GOW 30 Soestdijkseweg Zuid	Veiligheid SSW Zuid
Soestdijkseweg Noord 30 km/u, Gezichtslaan GOW 30	Verkeersveiligheid
Fietspad Spoorlaan langs spoor en over fietstunnel station (dus aan noedkant van de Driehoek) naar Emmaplein	Veiligheid rotonde SSW Zuid/Emmaplein/Spoorlaan
Verlengen fiets-voettunnel onder station naar Jan Steenlaan en Soestdijkseweg Noord (technische haalbaarheid nader uitzoeken)	Veiligheid en doorstroming rotonde SSW Noord/Jan Steenlaan



Leyenseweg



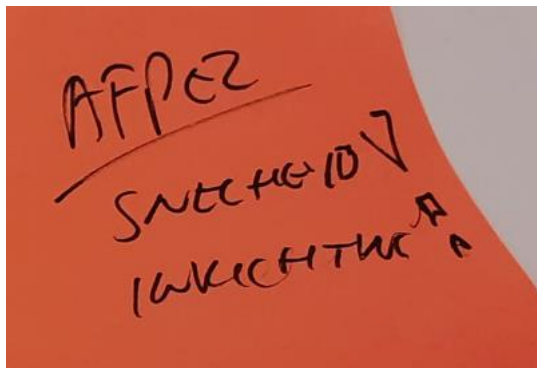
Soestdijkseweg Zuid



Doodlooptijd Cong

Bij onderdoorgang spoor voor auto / busstation

Gezichtslaan



..... Snelheid / Inrichting (algemeen... aan de zijkant van de kaart)